



**КОМИТЕТ ИМУЩЕСТВЕННЫХ ОТНОШЕНИЙ
АДМИНИСТРАЦИИ ПЕРМСКОГО МУНИЦИПАЛЬНОГО РАЙОНА**

РАСПОРЯЖЕНИЕ

22.09.2022

№ 3983

**О внесении изменений в
распоряжение комитета
имущественных отношений
администрации Пермского
муниципального района
от 24.05.2022 № 2091
«Об установлении
публичного сервитута на часть
земельных участков»**

В соответствии с Федеральным законом от 25.10.2001 № 137-ФЗ «О введении в действие Земельного кодекса Российской Федерации», пп. 5.5.3 п. 5.5 разд. 5 Положения о комитете имущественных отношений администрации Пермского муниципального района, утвержденного решением Земского Собрания Пермского муниципального района Пермского края от 22.12.2016 № 178, на основании ходатайства открытого акционерного общества «Межрегиональная распределительная сетевая компания Урала» (ИНН 6671163413, ОГРН 1056604000970) (далее - ОАО «МРСК Урала») от 25.08.2022 № 8152:

1. Внести в распоряжение Комитета имущественных отношений администрации Пермского муниципального района от 24.05.2022 № 2091 «Об установлении публичного сервитута на часть земельных участков» следующее изменение:

1.1. Пункт 1 читать в новой редакции: «1. Установить в интересах ОАО «МРСК Урала» публичный сервитут общей площадью 8401 кв.м. на часть земельных участков:

- с кадастровым номером 59:32:0450001:1128, расположенный по адресу: Пермский край, Пермский район, Заболотское с/п, д. Горшки, ул. Юбилейная;
- с кадастровым номером 59:32:0450001:14, расположенный по адресу: край Пермский край, Пермский район, Заболотское с/п, д. Горшки, ул. Ленина, 1-2;
- с кадастровым номером 59:32:0450001:140, расположенный по адресу: Пермский край, Пермский район, Заболотское с/п, д. Горшки, ул. Юбилейная, 7-1;
- с кадастровым номером 59:32:0450001:150, расположенный по адресу: Пермский край, Пермский район, Заболотское с/п, д. Горшки, ул. Юбилейная, 4-1;

- с кадастровым номером 59:32:0450001:339, расположенный по адресу: Пермский край, Пермский район, Заболотское с/п, д. Горшки;
- с кадастровым номером 59:32:0450001:351, расположенный по адресу: Пермский край, Пермский район, Заболотское с/п, д. Горшки, ул. Полевая, 15-2;
- с кадастровым номером 59:32:0450001:353, расположенный по адресу: Пермский край, Пермский район, Заболотское с/п, д. Горшки, ул. Полевая, 17-2;
- с кадастровым номером 59:32:0450001:354, расположенный по адресу: Пермский край, Пермский район, Заболотское с/п, д. Горшки, ул. Полевая, 8;
- с кадастровым номером 59:32:0450001:380, расположенный по адресу: Пермский край, Пермский район, Заболотское с/п, д. Горшки;
- с кадастровым номером 59:32:0450001:809, расположенный по адресу: Пермский край, Пермский район, Заболотское с/п, д. Горшки, ул. Шермеинская, 6;
- с кадастровым номером 59:32:0450001:921, расположенный по адресу: Пермский край, Пермский район, Заболотское с/п, д. Горшки, кв-л 1, з/у 12;
- с кадастровым номером 59:32:0450001:272, расположенный по адресу: Пермский край, Пермский район, д. Горшки;
- с кадастровым номером 59:32:0450001:273, расположенный по адресу: Пермский край, р-н Пермский, с.п. Заболотское, д. Горшки, ул. Полевая, 13, позиция 17.

Срок: 49 лет.


Цель: Для размещения объекта электросетевого хозяйства «ВЛ-0,4 кВ ф. 1 от ТП-43431».

1.2. Приложение к распоряжению № 2091 от 24.05.2022 изложить в новой редакции согласно приложения к настоящему распоряжению.

2. Настоящее распоряжение вступает в силу со дня его подписания.


3. Контроль исполнения настоящего распоряжения оставляю за собой.

Председатель комитета



Д.В. Ракицкий

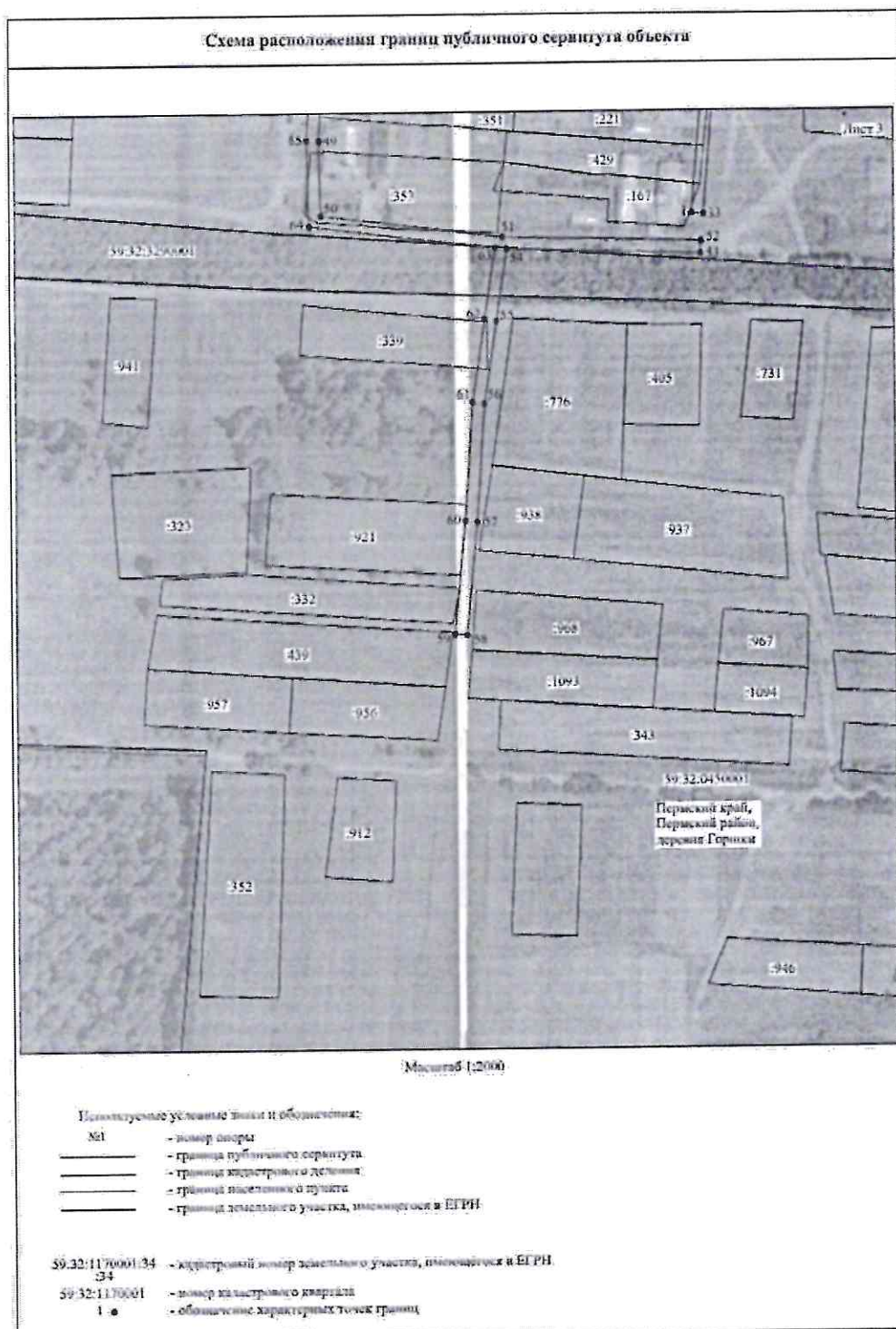
Приложение № 1
к распоряжению
комитета имущественных
отношений администрации
Пермского муниципального района
от 22.09.2022 № 3983



Приложение № 2
к распоряжению
комитета имущественных
отношений администрации
Пермского муниципального района
от 22.09.2022 № 3983



Приложение № 3
к распоряжению
комитета имущественных
отношений администрации
Пермского муниципального района
от 22.09.2022 № 3983



Приложение № 6
к распоряжению
комитета имущественных
отношений администрации
Пермского муниципального района
от 22.09.2022 № 3983

26	510387.95	2202001.50	Метод спутниковых геодезических измерений (определенный)	0.10	—
27	510452.12	2202005.73	Метод спутниковых геодезических измерений (определенный)	0.10	—
28	510445.43	2201989.44	Метод спутниковых геодезических измерений (определенный)	0.10	—
29	510191.72	2201975.35	Метод спутниковых геодезических измерений (определенный)	0.10	—
30	510191.44	2201993.87	Метод спутниковых геодезических измерений (определенный)	0.10	—
31	510185.44	2201993.79	Метод спутниковых геодезических измерений (определенный)	0.10	—
32	510186.73	2201975.00	Метод спутниковых геодезических измерений (определенный)	0.10	—
33	510127.45	2201989.83	Метод спутниковых геодезических измерений (определенный)	0.10	—
1	510127.89	2201964.85	Метод спутниковых геодезических измерений (определенный)	0.10	—
Зона 1(2)	—	—	—	—	—
34	510281.84	2201797.90	Метод спутниковых геодезических измерений (определенный)	0.10	—
35	510319.08	2201803.86	Метод спутниковых геодезических измерений (определенный)	0.10	—
36	510367.27	2201808.77	Метод спутниковых геодезических измерений (определенный)	0.10	—
37	510399.37	2201809.63	Метод спутниковых геодезических измерений (определенный)	0.10	—
38	510433.68	2201813.87	Метод спутниковых геодезических измерений (определенный)	0.10	—
39	510476.60	2201816.04	Метод спутниковых геодезических измерений (определенный)	0.10	—
40	510476.35	2201821.04	Метод спутниковых геодезических измерений (определенный)	0.10	—
41	510433.26	2201818.85	Метод спутниковых геодезических измерений (определенный)	0.10	—
42	510799.90	2201814.62	Метод спутниковых геодезических измерений (определенный)	0.10	—
43	510366.95	2201813.76	Метод спутниковых геодезических измерений (определенный)	0.10	—
44	510318.42	2201808.82	Метод спутниковых геодезических измерений (определенный)	0.10	—
45	510281.50	2201802.92	Метод спутниковых геодезических измерений (определенный)	0.10	—
46	510249.88	2201803.66	Метод спутниковых геодезических измерений (определенный)	0.10	—
47	510246.84	2201816.67	Метод спутниковых геодезических измерений (определенный)	0.10	—
48	510196.34	2201812.69	Метод спутниковых геодезических измерений (определенный)	0.10	—
49	510158.78	2201810.11	Метод спутниковых геодезических измерений (определенный)	0.10	—
50	510127.82	2201810.85	Метод спутниковых геодезических измерений (определенный)	0.10	—
51	510118.60	2201885.49	Метод спутниковых геодезических измерений (определенный)	0.10	—
52	510116.31	2201968.74	Метод спутниковых геодезических измерений (определенный)	0.10	—
53	510111.31	2201968.60	Метод спутниковых геодезических измерений (определенный)	0.10	—
54	510113.57	2201887.37	Метод спутниковых геодезических измерений (определенный)	0.10	—
55	510083.71	2201883.00	Метод спутниковых геодезических измерений (определенный)	0.10	—
56	510049.54	2201877.67	Метод спутниковых геодезических измерений (определенный)	0.10	—
57	509999.54	2201874.41	Метод спутниковых геодезических измерений (определенный)	0.10	—

Приложение № 7
к распоряжению
комитета имущественных
отношений администрации
Пермского муниципального района
от 22.09.2022 № 3983

58	509952.60	2201869.85	Метод спутниковых геодезических измерений (определений)	0.10	—
59	509953.08	2201864.87	Метод спутниковых геодезических измерений (определений)	0.10	—
60	509999.96	2201869.43	Метод спутниковых геодезических измерений (определений)	0.10	—
61	510050.09	2201872.70	Метод спутниковых геодезических измерений (определений)	0.10	—
62	510084.46	2201878.06	Метод спутниковых геодезических измерений (определений)	0.10	—
63	510113.90	2201882.46	Метод спутниковых геодезических измерений (определений)	0.10	—
64	510123.39	2201805.96	Метод спутниковых геодезических измерений (определений)	0.10	—
65	510158.89	2201805.11	Метод спутниковых геодезических измерений (определений)	0.10	—
66	510196.71	2201807.71	Метод спутниковых геодезических измерений (определений)	0.10	—
67	510242.95	2201811.35	Метод спутниковых геодезических измерений (определений)	0.10	—
68	510245.89	2201798.75	Метод спутниковых геодезических измерений (определений)	0.10	—
34	510281.84	2201797.90	Метод спутниковых геодезических измерений (определений)	0.10	—
3. Сведения о характерных точках части (частей) границей объекта					
Обозначение характерных точек части границы	Координаты, м		Метод определения координат характерной точки	Средняя квадратическая погрешность положения характерной точки (М), м	Описание обозначения точки на местности (при наличии)
	X	Y			
1	2	3	4	5	6
—	—	—	—	—	—

